



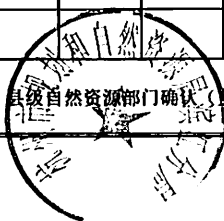
乳泉路（月湾路—时代大道）项目土地勘测定界表

勘测定界单位：杭州钱燕测绘有限公司

填表日期：

单位：公顷

序号	权属单位	土地性质	面积	农用地						建设用地				未利用地				
				合计	耕地				园地		合计	住宅用地			合计	水域水利设施用地		
					小计	水田	水浇地	旱地	小计	其它园地		小计	城镇住宅用地	农村宅基地		小计	河流水面	冰川及水久积雪
1	杭州市滨江区人民政府长河街道办事处	集体	0.0238	0.0238	0.0238			0.0238										
合计			0.0238	0.0238	0.0238			0.0238										
其中	集体	征收	0.0238	0.0238	0.0238			0.0238										
		使用																
	国有	使用																
权属单位 (盖章确认)	村集体经济组织（或国有土地使用单位）						所在乡（镇、街道）确认（盖章）				县级自然资源部门确认（盖章）							




备注：权属单位填写**乡（镇、街道）**村或**单位；土地性质填写集体或国有。

土地使用权调查表

项目（地块）名称：乳泉路（月湾路—时代大道）项目

调查单位：杭州钱塘测绘有限公司

填表时间：2021年6月14日



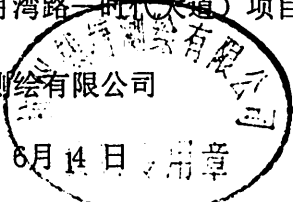
一、土地承包权					
序号	承包权证或权属证明	权利人	承包面积（亩）	备注	
/	/	/	/	/	
二、房屋所有权和宅基地使用权（含非住宅）					
序号	门牌号	房屋所有权人	人口数量	证载面积或批建面积（平方米）	备注
/	/	/	/	/	/
三、其他集体土地使用权					
/	/	/	/	/	/
调查人员 签字（两人以上）	侯庆强 黄瑞华		权属单位盖章		
（乡镇）街道（盖章）					

青苗及地上附着物调查表

项目（地块）名称： 乳泉路（月湾路—时代大道）项目

调查单位： 杭州钱塘测绘有限公司

填表时间： 2021年 6月 14 日



一、青苗				
序号	青苗类型	数量 (公顷)	产权人	备注
1	无			
二、地上附着物				
序号	地上附着物名称	数量	产权人	备注
1	无			
调查人员签字(两人以上)		侯庆强, 黄瑞华		
权属单位盖章				
(乡镇)街道(盖章)				

- 备注： 1、青苗指地上当季作物，按种植面积填写；
 2、地上附着物指地上树木、建筑物、构筑物、农田水利设施等，按不同种类（按不同规格区分）实际数量标准填写；
 3、调查人员签字至少为两人。
 4、本表按照土地所有权单位填报，项目用地涉及多个所有权单位的，应分别填报。